

---

REGOLAMENTO PER LA DISCIPLINA DELLA  
FRUIZIONE DEL SENTIERO NATURALISTICO DI  
PONENTE E DELLA PISCINA NATURALE DELLA  
PORTELLA C.D. "PISCINA DI VENERE"

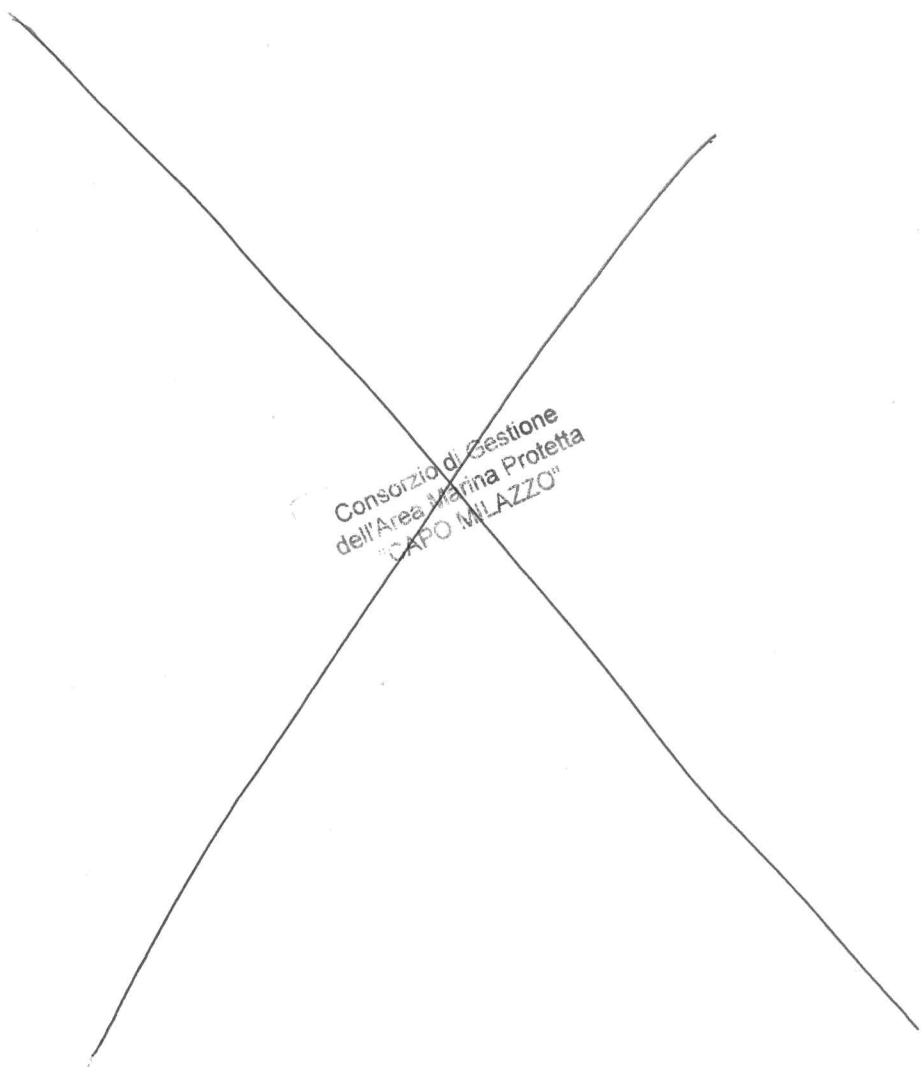
---

18 012  
18/10/24  
1094

Approvato con Deliberazione del Consiglio di Amministrazione dell'AMP n. 5 - 11.10.2024

Approvato con Deliberazione Commissariale n. 15 del 10/10/2024

*[Handwritten signature]*



Consorzio di Gestione  
dell'Area Marina Protetta  
"CAPO MILAZZO"

Consorzio di Ge  
Area Marina  
CAPO MIL/

*[Handwritten signature]*

## Indice

Art. 1 Oggetto e finalità

Art. 2 Individuazione e delimitazione del compendio

Art. 3 Determinazione del numero massimo di utenti

Art. 4 Ulteriori prescrizioni sull'utilizzo della spiaggia

Art. 5 Modalità di gestione degli accessi, comunicazione e informazione


Art. 6 Protocollo di collaborazione con gli operatori

Art. 7 Altre misure di tutela e valorizzazione

Art. 8 Contributo ambientale volontario

Art. 9 Controlli e sanzioni

di Gestione  
Area Marina Protetta  
"MILAZZO"




## Art. 1 Oggetto e finalità

Il presente regolamento ha come finalità la tutela ambientale e paesaggistica del Sentiero Naturalistico di Ponente ricadente in Area Marina Protetta Capo Milazzo e principalmente della Piscina della Portella c.d. "Piscina di Venere", la disciplina per la fruizione, la promozione di interventi di sostenibilità ambientale e di sicurezza degli utenti.

Così come previsto anche dal Piano Paesaggistico è necessario:

- ✓ Assicurare la tutela e la conservazione delle emergenze biotiche e abiotiche;
- ✓ valorizzazione dei valori paesaggistici, ambientali, morfologici e percettivi della costa;
- ✓ favorire attività divulgative per la conoscenza e la fruizione del SIC ITA030032 "Capo Milazzo" e del SIC ITA030045 "Fondali di Capo Milazzo"
- ✓ valorizzazione degli antichi percorsi panoramici ed itinerari escursionistici anche ai fini della fruizione del patrimonio storico-culturale e ambientale;
- ✓ tutela della formazione di ecosistemi vegetali stabili in equilibrio con le condizioni dei luoghi, ai fini della salvaguardia idrogeologica e del mantenimento o costituzione di habitat in un'ottica integrata di consolidamento delle funzioni ecologiche e protettive;
- ✓ tutela secondo quanto previsto dalle Norme per la componente "sistema naturale - sottosistema biotico", dando priorità agli obiettivi di qualità ambientale, paesaggistica;
- ✓ tutela delle rare specie endemiche di vegetazione rupestre e di macchia mediterranea presenti sul promontorio di Capo Milazzo, nonché di quelle dell'habitat costiero ai piedi delle rupi;
- ✓ tutela dell'ambiente umido costiero, inteso in tutte le sue componenti, finalizzato alla conservazione dell'habitat ideale per l'avifauna stanziale e di quella migratoria;
- ✓ tutela dell'ambiente marino mesolitorale, con particolare attenzione ad alcune specie di





pregio ecologico e conservazionistico tra cui la piattaforma a vermeti (*Dendropoma* spp.), le popolazioni di patelle, la popolazione della madrepora arancione mediterranea (*Astroides calycularis*), e della fascia ad alghe brune mediterranee del genere *Cystoseira*.


✓ Tutela dell'ambiente marino dell'infraitorale che comprende tutta la fauna e flora tipica del Mar Mediterraneo di facile accesso all'osservazione per tutti i fruitori della fascia costiera: ricci di mare, pesci costieri, molluschi, alghe e *Posidonia oceanica*, tutte specie di elevato valore ecologico e socio-economico.

## Art. 2 Individuazione e delimitazione del compendio

Il Promontorio di Capo Milazzo è una porzione territoriale variegata, ricca di entità biotiche, abiotiche di altissimo valore, Punto focale dell'unità di paesaggio e la penisola di Capo Milazzo, contraddistinta da peculiarità geomorfologiche, naturali ed antropiche che la rendono un raro esempio di equilibrata azione sinergica tra natura ed evoluzione storica del territorio. Per il suo altissimo pregio naturalistico il tratto compreso tra la Fondazione Lucifero e l'estremo lembo con D.A. n.77543/'92 e declaratoria n. 4906/'92 è stato riconosciuto monumento naturale ai sensi e per gli effetti degli artt.10 e 45 del Dlgs n. 42/'04. Inoltre il Promontorio di Capo Milazzo ricade nella Zona Speciale di Conservazione (ZSC ITA030032) ed è un elemento di particolare pregio ambientale contemplato all'interno del Piano Paesaggistico dell'ambito 9 ricadente nella Provincia di Messina (Paesaggio locale 12).

Il SIC ITA030045 corrispondente, nell'estensione, alla perimetrazione dell'AMP Capo Milazzo è caratterizzato dalla presenza di una vasta prateria a *Posidonia oceanica* e da habitat a coralligeno. Di notevole importanza la presenza di marciapiedi a vermeti ben strutturati. Tra le caratteristiche ambientali dell'area importante sottolineare la presenza di specie e comunità animali e vegetali inserite nelle Normative Nazionali, Direttive Europee (Habitat all. 2, 3 e 4) e Convenzioni Internazionali (Berna, Cites) che stabiliscono misure di protezione e conservazione, vietandone il prelievo, il danneggiamento dei siti e il disturbo.





1985/12



Altro elemento caratteristico dell'area dato dai frequenti avvistamenti di tartarughe marine *Caretta caretta*, specie protetta e inclusa nella lista rossa dell'IUCN, come anche la presenza di una popolazione di *Tursiops truncatus*.

La zona è delimitata così come individuata nella carta allegata al presente regolamento (All. A). Con la precisazione che l'area di compendio soggetta a numero chiuso e alle prescrizioni previste nel presente regolamento è delimitata dal cancello di ingresso al sentiero naturalistico di ponente e fino alla linea di battigia (come contrassegnato in rosso nella carta allegata).

Il sentiero naturalistico e principalmente la Piscina della Portella c.d. "Piscina di Venere" ha visto negli anni incrementare in maniera esponenziale e non più sostenibile il numero di fruitori soprattutto nel periodo estivo (cfr. dati 2023 EG AMP). Ciò, date le sue ridotte dimensioni, rappresenta un elevato rischio di compromissione del sistema ambientale e, elemento altrettanto importante, di rischio per la sicurezza degli utenti.



### **Art. 3 Determinazione del numero massimo di utenti**

Per poter raggiungere le finalità di preservazione e tutela ambientale e paesaggistica e garantire la sicurezza degli stessi fruitori, è istituita la limitazione degli accessi:

1. Sentiero naturalistico di Ponente (ingresso fino al punto di discesa verso la costa): 1500 ingressi giornalieri
2. Piscina della Portella c.d. "Piscina di Venere": 300 presenze giornaliere
3. Altri accessi al mare

Nell'ottica di rafforzare la strategia di gestione sostenibile dell'intera AMP, ovvero, di aumentare la capacità di fruizione della stessa offrendo al pubblico una scelta più ampia di accessi al mare viene regolamentata la fruizione dell'accesso ai punti "Gamba di Donna" e Scoglio della Portella.





100

La valutazione è stata redatta dalla Direzione dell'Area Marina Protetta Capo Milazzo che ha provveduto al calcolo del carico antropico massimo sostenibile in via sperimentale. Avendo rilevato un'area utile dello specchio d'acqua della Piscina della Portella di circa 400 mq viene stimato in via sperimentale che possa essere fruito contemporaneamente da un massimo di n. 150 persone per volta considerando che queste possano essere distribuite in modo libero tra la Piscina naturale e il retrostante accesso al mare occupando uno spazio pro-capite di circa 3 mq. Questo approccio garantirebbe nel breve periodo (un anno) il monitoraggio dell'impatto antropico insistente sull'habitat e dall'altra parte una fruizione sostenibile del sito in funzione delle missioni dell'AMP Capo Milazzo.


Con provvedimento motivato, in relazione a superiori motivi di tutela della biodiversità e della sicurezza balneare oppure con riferimento a variazione del calcolo del carico ambientale, il numero massimo di fruitori potrà essere oggetto di variazione. Salvo particolari situazioni contingenti (festività pubbliche etc.) in via generale il numero chiuso decorre, di norma, dal 1° giugno al 30 settembre di ogni anno.


In ogni caso il Consiglio d'Amministrazione del Consorzio di Gestione dell'Area Marina Protetta Capo Milazzo annualmente, provvede con proprio atto a determinare la decorrenza, l'orario e il numero massimo di fruitori.

#### **Art. 4 Ulteriori prescrizioni sull'utilizzo della spiaggia**

Sono inoltre stabilite le seguenti prescrizioni:

- ✓ è vietato asportare qualsiasi elemento costituente il tessuto naturale del sentiero, della costa e dei fondali, che sia biotico o abiotico;
- ✓ è fatto divieto di introdurre e utilizzare nella piscina sacchetti, contenitori e stoviglie monouso in plastica o altro materiale non biodegradabile;
- ✓ Non è consentito cacciare, introdurre armi, catturare e/o disturbare animali,
- ✓ distruggere, danneggiare e/o asportare vegetali di ogni specie e tipo, o parti di essi,





- ✓ praticare il campeggio e il bivacco,
- ✓ accendere fuochi,
- ✓ abbandonare qualsiasi tipo di rifiuto,
- ✓ praticare giochi molesti,
- ✓ usare amplificatori di ogni dimensione e capacità nonché radio e musica;
- ✓ è vietato fare il bagno dopo aver applicato sul corpo olii e creme,
- ✓ è vietata la pesca e la raccolta di molluschi e crostacei;
- ✓ è vietato installare ombrelloni, gazebi, tende, sgabelli e sedie;


Per quanto non espressamente previsto nel presente regolamento sono fatti salvi i divieti e le prescrizioni stabiliti dal Disciplinare delle attività consentite in AMP Capo Milazzo e dalla normativa vigente in materia;

#### **Art. 5 Modalità di gestione degli accessi, comunicazione e informazione**

L'accesso e il conteggio degli utenti che affluiscono al sentiero naturalistico e alla piscina della Portella potranno essere gestiti e regolati dal Consorzio di Gestione dell'Area Marina Protetta Capo Milazzo, dai soci dell'Ente Gestore (Comune di Milazzo, Università degli Studi di Messina e Associazione Marevivo) e dalla Fondazione Barone Lucifero di San Nicolò ai sensi del regolamento approvato.

Con le medesime modalità sarà curato l'aspetto informativo, comunicativo e di sensibilizzazione agli utenti e fruitori anche attraverso la produzione di materiale, adeguata cartellonistica nonché l'utilizzo di moderne attrezzature e applicazioni informatiche.





OPERA  
L'ALZIO  
L'OPERA  
L'OPERA

OPERA  
L'ALZIO  
L'OPERA

## Art. 6 Protocollo di collaborazione con gli operatori

Il Consorzio di Gestione dell'Area Marina Protetta Capo Milazzo al fine di raggiungere gli obiettivi di tutela ambientale e paesaggistica possono stipulare protocolli di collaborazione con gli operatori economici, concessionari demaniali, affittuari dell'area di proprietà comunale e i gestori privati dei parcheggi.

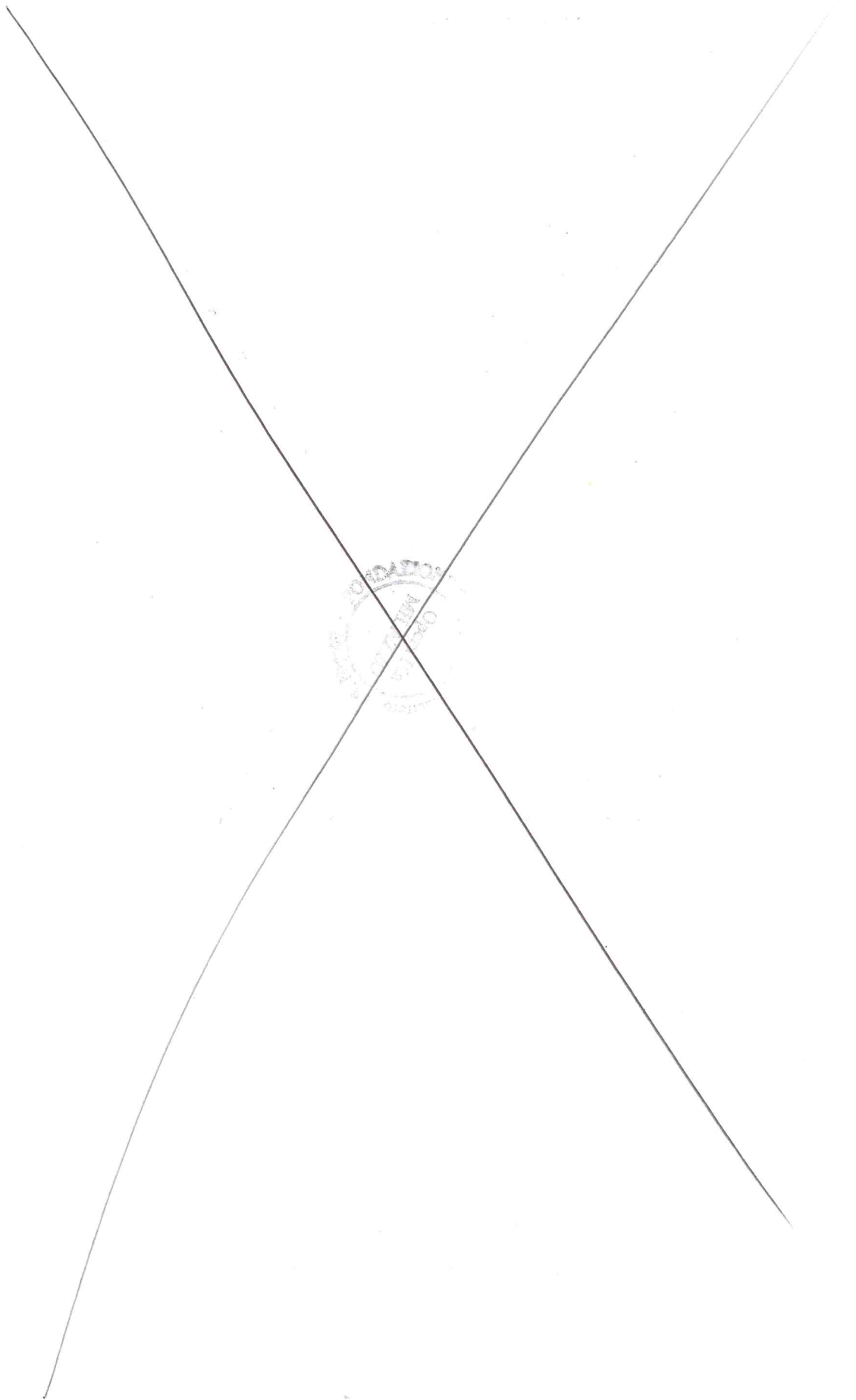
I protocolli di collaborazione possono prevedere specifiche modalità per:

- ✓ facilitare un preciso conteggio dei fruitori/visitatori dell'area sia in ingresso che in uscita;
- ✓ incentivare la raccolta differenziata di qualità dei rifiuti, con particolare riferimento al riuso dei materiali;
- ✓ la realizzazione di azioni comuni per migliorare l'accessibilità ai disabili;
- ✓ la realizzazione di azioni comuni per la promozione di campagne di sensibilizzazione in materia di sostenibilità e tutela ambientale;
- ✓ la promozione di azioni comuni per la rilevazione del gradimento/suggerimenti degli utenti dell'area nell'ottica di un miglioramento di gestione e fruizione della stessa;
- ✓ la distribuzione di materiale informativo contenente un vademecum di educazione ambientale e rispetto di comportamenti da seguire dai fruitori al fine di renderli consapevoli dell'impatto sull'ambiente circostante degli inquinanti in termini di rischio ecologico.

## Art. 7 Altre misure di tutela e valorizzazione

Il Consorzio di Gestione dell'Area Marina Protetta e la Fondazione Lucifero, in un'ottica di sinergica collaborazione, possono avvalersi, previa registrazione, di un "marchio", al fine di rendere il sentiero naturalistico e la Piscina della Portella c.d. Piscina di Venere, veicolo di promozione turistica di tutto il territorio e promuovere al contempo i valori di tutela ambientale,







paesaggistica e di sostenibilità ambientale dell'area.

### Art. 8 Contributo ambientale

Nell'ottica del miglioramento continuo e al fine di implementare gli interventi di sostenibilità ambientale, acquistare attrezzature, promuovere iniziative di tutela e salvaguardia ambientale e realizzare servizi che meglio rispondano alle richieste del visitatore co-responsabile, per preservare l'autenticità e unicità delle bellezze del Promontorio di Capo Milazzo e dell'Area Marina Protetta, migliorandone nel contempo le condizioni di sicurezza, è istituito a carico degli utenti che avranno accesso con il "**contributo ambientale volontario**".

Il costo e le modalità operative saranno stabiliti con determinazione del Direttore dell'Area Marina Protetta Capo Milazzo e del Responsabile di gestione della Fondazione, previa deliberazione dei rispettivi Consigli di Amministrazione.

L'ammontare di tale contributo dovrà confluire annualmente in apposito capitolo di bilancio del Consorzio di Gestione dell'Area Marina protetta Capo Milazzo, il quale dovrà fornire adeguata rendicontazione della Fondazione Lucifero, entro il mese di febbraio dell'anno successivo, anche ai fini della destinazione delle eventuali somme di cui al capoverso successivo.

Le somme ricavate - detratti i costi di gestione, da ripartirsi nella misura prevista dall'art.10, 2° comma, del Regolamento già sottoscritto dai Legali Rappresentanti dei due Enti - devono essere utilizzate per mantenere le aree e strutture annessi nonché per migliorare e rafforzare i servizi a tutela dell'ambiente e della sicurezza dei fruitori.

Sono esentati dal contributo ambientale sui servizi:

- ✓ i diversamente abili con eventuale n.1 accompagnatore;
- ✓ tutti i bambini fino a 12 anni;
- ✓ i residenti del Comune di Milazzo nei limiti dei posti totali disponibili (è necessario





esibire documento di riconoscimento attestante la residenza);

- ✓ i soggetti di età superiore ad anni 67 anni;
- ✓ i fruitori dei servizi socio-educativi-ricreativi-assistenziali erogati dalla Fondazione in ottemperanza ai propri fini statutari.

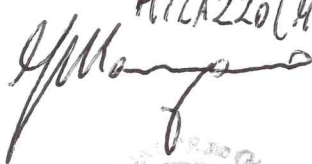
Sarà cura dell'utente esibire al personale documentazione comprovante la dovuta esenzione del contributo volontario.

### Art. 9 Controlli e sanzioni


Il Consorzio di Gestione dell'Area Marina Protetta Capo Milazzo, al fine di verificare il rispetto delle norme contenute nel presente Regolamento si avvale principalmente della


Polizia Locale e delle forze dell'ordine presenti sul territorio. Possono eventualmente attivarsi collaborazioni con altri organi di controllo pubblici o privati anche ponendo in essere specifiche convenzioni o intese, previa deliberazione del CdA.

I trasgressori delle prescrizioni disciplinate nel presente regolamento saranno soggetti a sanzione amministrativa per le fattispecie ulteriori e specificamente previste dal presente Regolamento sanzione da Euro 25,00 a Euro 500,00 ai sensi dell'art. 7-bis del D.Lgs 267/2000 e per le fattispecie eventualmente ricomprese nell'Ordinanza Balneare e nella normativa vigente.

MILAZZO (ME), 18/10/2024  


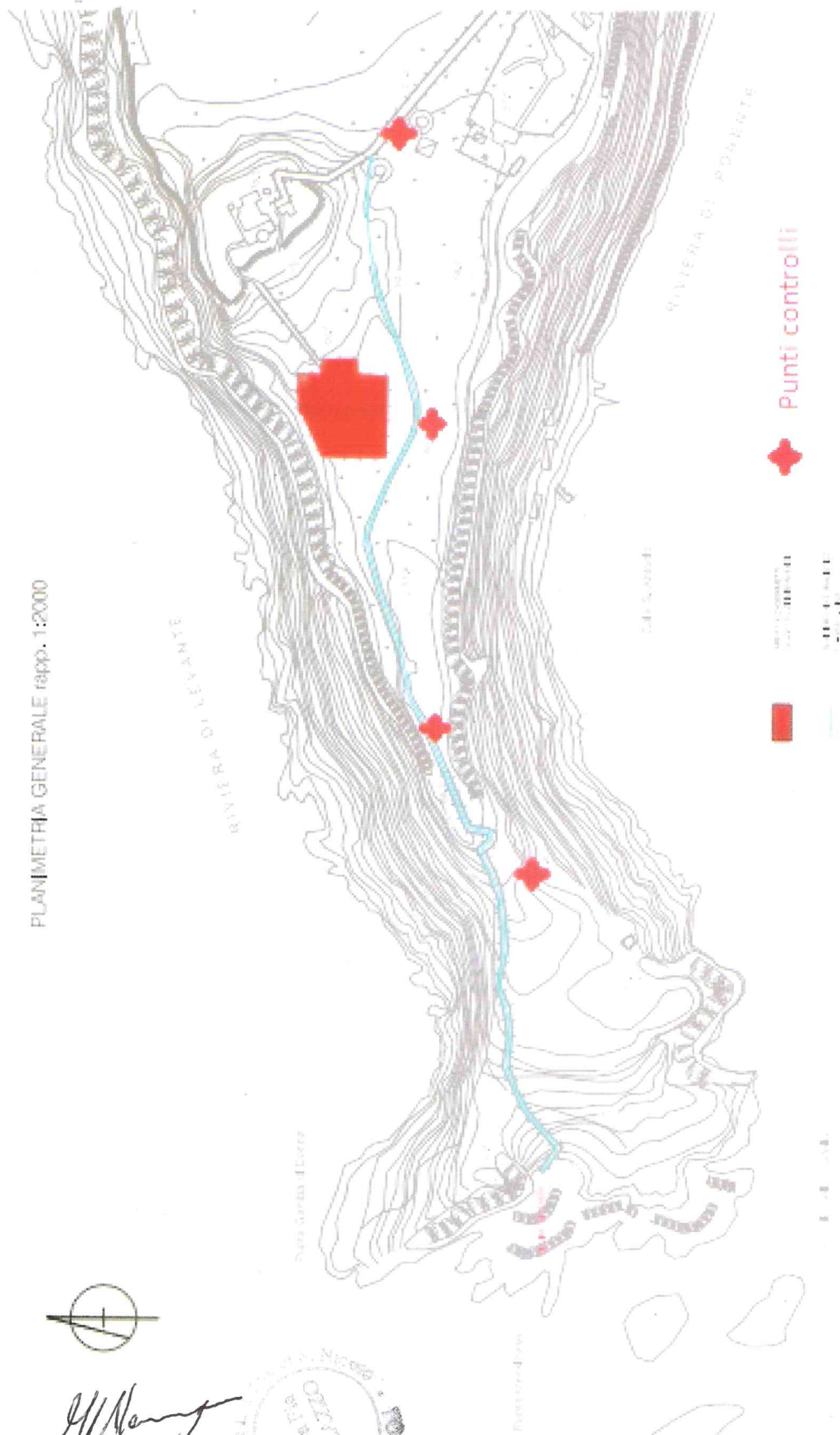


  
Consorzio di Gestione  
dell'Area Marina Protetta  
CAPO MILAZZO



FOND. ...  
CZYM ...  
...

PLANIMETRIA GENERALE (app. 1:2000)



*[Handwritten signature]*



Consorzio di Gestione  
dell'Area Marina Protetta  
"CAPO MILLAZO"

*[Handwritten signature]*